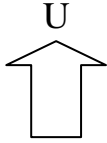


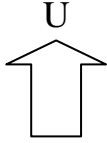
CONTOH III.5.

PETA PERTIMBANGAN TEKNIS PERTANAHAN
DALAM PENERBITAN IZIN PERUBAHAN PENGGUNAAN TANAH

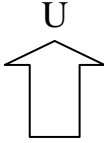
1) Peta Petunjuk Letak Lokasi

Nama Pemohon :		Luas tanah :	
Lokasi :			
PETA PETUNJUK LETAK LOKASI SEKALA 1 :			
			
Petunjuk Letak Lokasi Sekala 1 :		Keterangan : <input type="checkbox"/> <input type="checkbox"/> <input type="checkbox"/> <input type="checkbox"/>	
Ditinjau oleh : Tanggal : Digambar oleh : Diperiksa oleh :		Kepala Kantor Pertanahan Kabupaten/Kota NIP	

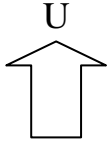
2) Peta Penggunaan Tanah

Nama Pemohon :		Luas tanah :	
Lokasi :			
PETA PENGGUNAAN TANAH SKALA 1 :			
Penggunaan tanah sekitar lokasi yang dimohon			
<div style="border: 1px solid black; width: 300px; height: 150px; margin: 0 auto; display: flex; align-items: center; justify-content: center;"><p>LOKASI YANG DIMOHON</p></div>			
Petunjuk Letak Lokasi Sekala 1 :		Keterangan : <input type="checkbox"/> <input type="checkbox"/> <input type="checkbox"/> <input type="checkbox"/>	
Ditinjau oleh : Tanggal : Digambar oleh : Diperiksa oleh :		Kepala Kantor Pertanahan Kabupaten/Kota NIP	

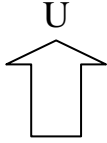
3) Peta Gambaran Umum Penguasaan Tanah

Nama Pemohon : Luas tanah : Lokasi :	
PETA GAMBARAN UMUM PENGUASAAN TANAH SKALA 1 :	
	
Petunjuk Letak Lokasi Sekala 1 :	Keterangan : <input type="checkbox"/> Tanah Hak <input type="checkbox"/> Tanah Negara Dikuasai <input type="checkbox"/> Tanah Negara Belum Dilekati Hak
Ditinjau oleh : Tanggal : Digambar oleh : Diperiksa oleh :	Kepala Kantor Pertanahan Kabupaten/Kota NIP

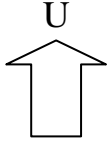
4) Peta Kemampuan Tanah

Nama Pemohon :		Luas tanah :	
Lokasi :			
PETA KEMAMPUAN TANAH SEKALA 1 :			
			
Petunjuk Letak Lokasi Sekala 1 :	Keterangan :		
	Lereng	Drainase	
	<input type="checkbox"/> _____	<input type="checkbox"/> _____	
	<input type="checkbox"/> _____	<input type="checkbox"/> _____	
	Ketinggian	Erosi	
	<input type="checkbox"/> _____	<input type="checkbox"/> _____	
	<input type="checkbox"/> _____	<input type="checkbox"/> _____	
	Kedalaman Efektif	Lainnya (sebutkan)	
	<input type="checkbox"/> _____	<input type="checkbox"/> _____	
	<input type="checkbox"/> _____	<input type="checkbox"/> _____	
Ditinjau oleh :	Kepala Kantor Pertanahan Kabupaten/Kota		
Tanggal :			
Digambar oleh :			
Diperiksa oleh :			
 NIP		


5) Peta Kesesuaian Penggunaan Tanah

Nama Pemohon :		Luas tanah :	
Lokasi :			
PETA KESESUAIAN PENGGUNAAN TANAH SKALA 1 :			
			
Petunjuk Letak Lokasi Skala 1 :		Keterangan : <input type="checkbox"/> Kawasan _____ <input type="checkbox"/> Kawasan _____ <input type="checkbox"/> Sesuai <input type="checkbox"/> Tidak sesuai	
Ditinjau oleh : Tanggal : Digambar oleh : Diperiksa oleh :		Kepala Kantor Pertanahan Kabupaten/Kota NIP	

6) Peta Ketersediaan Tanah

Nama Pemohon : Luas tanah :	
Lokasi :	
PETA KETERSEDIAAN TANAH SEKALA 1 :	
	
Petunjuk Letak Lokasi Sekala 1 :	Keterangan : <input type="checkbox"/> Tersedia <input type="checkbox"/> Tersedia bersyarat <input type="checkbox"/> Tidak tersedia
Ditinjau oleh : Tanggal : Digambar oleh : Diperiksa oleh :	Kepala Kantor Pertanahan Kabupaten/Kota NIP

7) Peta Pertimbangan Teknis Pertanahan

Nama Pemohon :		Luas tanah :	
Lokasi :			
PETA PERTIMBANGAN TEKNIS PERTANAHAN DALAM PENERBITAN IZIN PERUBAHAN PENGGUNAAN TANAH			
			
Petunjuk Letak Lokasi Sekala 1 :		Keterangan : <input type="checkbox"/> Disetujui <input type="checkbox"/> Ditolak <input type="checkbox"/> Disetujui bersyarat Ketentuan dan Syarat Menggunakan dan Memanfaatkan Tanah <input type="checkbox"/> a. <input type="checkbox"/> b. <input type="checkbox"/> c. <input type="checkbox"/> d.	
Ditinjau oleh : Tanggal : Digambar oleh : Diperiksa oleh :		Kepala Kantor Pertanahan Kabupaten/Kota NIP	

KEPALA BADAN PERTANAHAN NASIONAL

