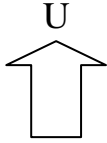


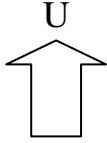
CONTOH III.5.

PETA PERTIMBANGAN TEKNIS PERTANAHAN  
DALAM PENERBITAN IZIN PERUBAHAN PENGGUNAAN TANAH

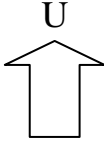
1) Peta Petunjuk Letak Lokasi

Nama Pemohon : .....		Luas tanah : .....	
Lokasi : .....			
<b>PETA PETUNJUK LETAK LOKASI</b> SEKALA 1 : .....			
			
Petunjuk Letak Lokasi Sekala 1 : .....		Keterangan : <input type="checkbox"/> <input type="checkbox"/> <input type="checkbox"/> <input type="checkbox"/>	
Ditinjau oleh : ..... Tanggal : ..... Digambar oleh : ..... Diperiksa oleh : .....		Kepala Kantor Pertanahan Kabupaten/Kota .....  ..... NIP .....	

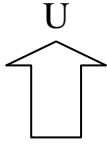
2) Peta Penggunaan Tanah

Nama Pemohon : .....		Luas tanah : .....	
Lokasi : .....			
<b>PETA PENGGUNAAN TANAH</b> <b>SKALA 1 : .....</b>			
Penggunaan tanah sekitar lokasi yang dimohon			
<div style="border: 1px solid black; width: 300px; height: 150px; margin: 0 auto; display: flex; align-items: center; justify-content: center;"><p>LOKASI YANG DIMOHON</p></div>			
Petunjuk Letak Lokasi Sekala 1 : .....		Keterangan : <input type="checkbox"/> <input type="checkbox"/> <input type="checkbox"/> <input type="checkbox"/>	
Ditinjau oleh : ..... Tanggal : ..... Digambar oleh : ..... Diperiksa oleh : .....		Kepala Kantor Pertanahan Kabupaten/Kota .....  ..... NIP .....	

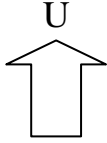
3) Peta Gambaran Umum Penguasaan Tanah

Nama Pemohon : ..... Luas tanah : .....	
Lokasi : .....	
<b>PETA GAMBARAN UMUM PENGUASAAN TANAH</b> <b>SKALA 1 : .....</b>	
	
Petunjuk Letak Lokasi Skala 1 : .....	Keterangan : <input type="checkbox"/> Tanah Hak <input type="checkbox"/> Tanah Negara Dikuasai <input type="checkbox"/> Tanah Negara Belum Dilekati Hak
Ditinjau oleh : ..... Tanggal : ..... Digambar oleh : ..... Diperiksa oleh : .....	Kepala Kantor Pertanahan Kabupaten/Kota .....  ..... NIP .....

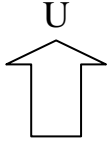
4) Peta Kemampuan Tanah

Nama Pemohon : .....		Luas tanah : .....	
Lokasi : .....			
<b>PETA KEMAMPUAN TANAH</b> <b>SEKALA 1 : .....</b>			
			
Petunjuk Letak Lokasi Sekala 1 : .....	Keterangan :		
	Lereng	Drainase	
	<input type="checkbox"/> _____	<input type="checkbox"/> _____	
	<input type="checkbox"/> _____	<input type="checkbox"/> _____	
	Ketinggian	Erosi	
	<input type="checkbox"/> _____	<input type="checkbox"/> _____	
	<input type="checkbox"/> _____	<input type="checkbox"/> _____	
	Kedalaman Efektif	Lainnya (sebutkan)	
	<input type="checkbox"/> _____	<input type="checkbox"/> _____	
	<input type="checkbox"/> _____	<input type="checkbox"/> _____	
Ditinjau oleh : .....	Kepala Kantor Pertanahan Kabupaten/Kota .....		
Tanggal : .....			
Digambar oleh : .....			
Diperiksa oleh : .....			
	..... NIP .....		


5) Peta Kesesuaian Penggunaan Tanah

Nama Pemohon : ..... Luas tanah : .....	
Lokasi : .....	
<b>PETA KESESUAIAN PENGGUNAAN TANAH</b> <b>SKALA 1 : .....</b>	
	
Petunjuk Letak Lokasi Skala 1 : .....	Keterangan : <input type="checkbox"/> Kawasan ..... <input type="checkbox"/> Kawasan ..... <input type="checkbox"/> Sesuai <input type="checkbox"/> Tidak sesuai
Ditinjau oleh : ..... Tanggal : ..... Digambar oleh : ..... Diperiksa oleh : .....	Kepala Kantor Pertanahan Kabupaten/Kota .....  ..... NIP .....

6) Peta Ketersediaan Tanah

Nama Pemohon : ..... Luas tanah : .....	
Lokasi : .....	
<b>PETA KETERSEDIAAN TANAH</b> <b>SEKALA 1 : .....</b>	
	
Petunjuk Letak Lokasi Sekala 1 : .....	Keterangan : <input type="checkbox"/> Tersedia <input type="checkbox"/> Tersedia bersyarat <input type="checkbox"/> Tidak tersedia
Ditinjau oleh : ..... Tanggal : ..... Digambar oleh : ..... Diperiksa oleh : .....	Kepala Kantor Pertanahan Kabupaten/Kota .....  ..... NIP .....

7) Peta Pertimbangan Teknis Pertanahan

Nama Pemohon : .....		Luas tanah : .....	
Lokasi : .....			
<b>PETA PERTIMBANGAN TEKNIS PERTANAHAN DALAM PENERBITAN IZIN PERUBAHAN PENGGUNAAN TANAH</b>			
			
Petunjuk Letak Lokasi Sekala 1 : .....		Keterangan : <input type="checkbox"/> Disetujui <input type="checkbox"/> Ditolak <input type="checkbox"/> Disetujui bersyarat Ketentuan dan Syarat Menggunakan dan Memanfaatkan Tanah <input type="checkbox"/> a. _____ <input type="checkbox"/> b. _____ <input type="checkbox"/> c. _____ <input type="checkbox"/> d. _____	
Ditinjau oleh : ..... Tanggal : ..... Digambar oleh : ..... Diperiksa oleh : .....		Kepala Kantor Pertanahan Kabupaten/Kota .....  ..... NIP .....	

KEPALA BADAN PERTANAHAN NASIONAL



*[Handwritten signature]*

JOYOSO WINOTO, Ph.D.